










清水山步道路標規劃及施作紀錄表

路標編號	GPS 座標	海拔	地貌 (特殊地形)	設施註記 (宿營地、水源或吊掛 點等)	通訊狀 況	照片
流籠頭	313378 TM22673092	311M	大禮大同運送民生物品用	水管有水		
氣象站	313773 TM2267345 2	822M	大禮大同搬運車道及得卡倫 步道終點			
彩虹屋	314699 TM22676511	922M	大同民宿			
001	314656 2676627	935M	清水山登山口	平坦空地		
002	314890 2676832	959M	清水山林道			

003						
004	315352 2677380	1015				
005	315398 2677446	1011	清水山林道亂石堆			
006	315293 2677523	999	林道			
007	315119 2677592	994	林道			
008	314927 2677745	997	九芎樹			
009	314877 2677872	1017	乾溪溝			







010	314839 2677866	1021	林道	前約 120M 可紮 2 頂 4 人帳 (無水源)		
011	314685 2678103	1063	清水山林道			
012	314681 2678247	1083	林道			
013	314636 2678382	1097	林道			
014	314924 2678503	1134	乾溪溝			
015	315037 2678648	1158	乾溪溝	乾溪溝墘 100M 可紮 2 頂 4 人帳(無水源)		
016	315224 2678762	1187	乾溪溝			

017	315201 2679121	1223	林道	轉彎處可紮2頂4人帳 (無水源)前行100M乾 溪溝		
018	315230 2679475	1255	林道			
019	315312 2679686	1279	木階梯陡上後陡下乾溪溝有 木階梯	前行20M有水源		
第一水源營地	315270 2679681	1305	林道營地	第一水源營地可紮2 頂4人帳(前、後有水 源)		
020	315074 2679842	1296	林道			
021	315219 2680120	1323	前行80M為崩塌地形			
022	315352 2680293	1340	溪溝有水源			

崩塌地石壁	315409 2680353		崩塌地石壁(有水源)			
木板橋 4 板	315413 2680437	1349	106 年 9 月施作木板橋 4 板			
023	315361 2680543	1357	林道			
深溝	315252 2680811	1396	深溝架有木梯(乾溝沒水源)			
024	315216 2680885	1408	前行 20M 乾溪溝			
崩塌地	315219 2680968	1423	崩塌地形			

025	315171 2680981	1431	林道			
026	315122 2681039	1439	林道			
027	314937 2681147	1474	前行 20M 溪溝有水源			
028	314923 2681205	1480	前有水源			
最後水源營地	314788 2681435	1524	最後水源營地	可紮 4 頂 4 人帳		
029	314754 2681459	1529	林道			
030	314675 2681660	1543	清水大山登山口			

031	314712 2681682	1564	清水山歩道(樹林)			
032	314728 2681739	1589	清水山歩道			
033	314715 2681797	1605	"			
034	314706 2681864	1623	"			
035	314695 2681897	1637	"			
036	314704 2681911	1646	"			
037	314795 2681868	1677	"			

038	314863 2681842	1717	"			
039	314915 2681807	1756	"			
040	314953 2681805	1773	"			
041	315021 2681775	1812	"			
042	315029 2681768	1818	"			
043	315083 2681745	1850	"			
044	315198 2681702	1908	"			

045	315266 2681652	1945	"			
046	315329 2681596	1993	"			
047	315362 2681589	2004	"			
048	315417 2681624	2023	"			
049	315514 5681574	2068	"			
050	315787 2681389	2218	"			
稜線石瀑區	315806 2681373	2227	前行石瀑區			

附註：1. 「通訊狀況」欄係指中華電信之測試結果，格數滿格為 4 格。

2. 座標系統為 TWD67，座標格式為臺灣地區二度分帶。