


北二段路標規劃及施作紀錄表

最近更新時間：108 年 03 月 14 日

North Section 2 Signage Planning and Installation Record

Date last updated: 14 March 2019

路標編號 Sign No.	GPS 座標 ² GPS Coordinates ²	海拔 (m) Elevation (m)	特殊地形 (吊掛點) Terrain (Sign location)	設施註記 (宿營地、水源 等) Facilities (accommodation, water sources, etc.)	通訊狀況 (于四 格) ¹ Telecommunications signal strength (out of 4 bars) ¹	設施補強說明 Installation instructions
730 林道 15K 730 Forestry Road 15 km marker				活水源 Running water source		
						
門山 Mt. Shuan 001	24° 16' 21" 121° 19' 32"			門山登山口 Mt. Shuan Trailhead	無訊號 No signal	



門山 Mt. Shuan
002

24° 16' 35"
121° 19' 47"

4G 2 格
2 bars



門山 Mt. Shuan
003

24° 16' 42"
121° 19' 21"

牌示設置於二葉松
Installed on red pine

4G 2 格
2 bars



門山 Mt. Shuan
004

24° 16' 17"
121° 19' 02"

無訊號
No signal



門山 Mt. Shuan
005

24° 16' 10"
121° 18' 96"

3G 3格
3 bars



門山 Mt. Shuan
006

24° 15' 82"
121° 18' 75"


無訊號
No signal



門山 Mt. Shuan
007

24° 15' 76"
121° 18' 72"

無訊號
No signal

						
鈴鳴山 Mt. Lingming 001- 002	24° 15' 32" 121° 19' 37"				無訊號 No signal	



鈴鳴山 Mt.
Lingming 003

24° 15' 28"
121° 19' 43"

4G 2 格
2 bars



鈴鳴山 Mt.
Lingming 004-

24° 15' 28"
121° 19' 43"

封閉危崖路段，改走
高繞路線

The section of trail
through the cliff is

4G 2 格
2 bars

005				closed. Detour made above closed trail section.		
-----	--	--	--	---	--	--



鈴鳴山 Mt. Lingming 006- 007	24° 15' 21" 121° 19' 59"		高繞路線 Detour above closed trail section		4G 1 格 1 bar	
---------------------------------	-----------------------------	--	--	--	-----------------	--



鈴鳴山 Mt.
Lingming 008

24° 15' 28"
121° 19' 96"

高繞路線
Detour above closed
trail section

4G 2 格
2 bars



鈴鳴山 Mt.
Lingming 009

24° 14' 81"
121° 20' 16"

離開高繞路線
Exiting detour

4G 2 格
2 bars

			section			
--	--	--	---------	--	--	--



鈴鳴山 Mt. Lingming 010	24° 14' 74" 121° 20' 49"			27K 營地，4 人帳*2，活水源。 27 km campground (2 x 4 person tent capacity; running water source)	無訊號 No signal	
-------------------------	-----------------------------	--	--	---	------------------	--



鈴鳴山 Mt.

24° 14' 75"

Lingming 011

121° 20' 49"

無訊號

No signal



鈴鳴山 Mt.

24° 14' 74"

Lingming 012

121° 20' 51"

營地，2人帳*1+4人帳*1，
活水源

無訊號

No signal

				Campground (1 x 2 person; 1 x 4 person tent capacity; running water source)		
--	--	--	--	---	--	--



鈴鳴山 Mt. Lingming 013	24° 14' 74" 121° 20' 52"		往水源之路 En route to water source		無訊號 No signal	
-------------------------	-----------------------------	--	-----------------------------------	--	------------------	--



鈴鳴山 Mt. Lingming 014	24° 14' 74" 121° 20' 51"		往人待山叉路口 Towards Mt. Rendai Junction		無訊號 No signal	
-------------------------	-----------------------------	--	---	--	------------------	--



鈴鳴山 Mt.	24° 14' 78"				無訊號	
---------	-------------	--	--	--	-----	--

Lingming 015	121° 20' 53"				No signal	
--------------	--------------	--	--	--	-----------	--





鈴鳴山 Mt.	24° 14' 80"				無訊號	
Lingming 016	121° 20' 52"				No signal	



鈴鳴山 Mt.	24° 14' 85"				無訊號	
---------	-------------	--	--	--	-----	--

Lingming 017	121° 20' 52"				No signal	
						
鈴鳴山 Mt. Lingming 018	24° 15' 28" 121° 19' 96"				無訊號 No signal	
						
鈴鳴山 Mt.	24° 14' 99"				4G 1 格	

Lingming 019	121° 20' 57"				1 bar	
						
鈴鳴山 Mt. Lingming 020	24° 14' 93" 121° 20' 66"				3G 2 格 2 bars	
						
鈴鳴山 Mt.	24° 14' 93"				3G 2 格	

Lingming 021	121° 20' 72"				2 bars	
						
鈴鳴山 Mt. Lingming 022	24° 14' 91" 121° 20' 76"				4G 2 格 2 bars	
						
鈴鳴山 Mt. Lingming 023	24° 14' 89" 121° 20' 80"				3G 2 格 2 bars	



鈴鳴山 Mt.

24° 14' 88"

Lingming 024

121° 20' 84"

3G 滿格

Full bars



鈴鳴山 Mt.

24° 14' 78"

Lingming 025

121° 20' 91"

往鈴鳴三角點稜線

On ridgeline

可吊掛點

Can hang sign

4G 2格

2 bars

			towards Mt. Lingming triangulation point			
						
鈴鳴山 Mt. Lingming 026	24° 14' 74" 121° 20' 98"		往鈴鳴三角點稜線 On ridgeline towards Mt. Lingming triangulation point		4G 2 格 2 bars	
鈴鳴山 Mt. Lingming 027	24° 14' 71" 121° 21' 00"		往鈴鳴三角點稜線 On ridgeline towards Mt. Lingming triangulation point		4G 2 格 2 bars	

鈴鳴山 Mt. Lingming 028	24° 14' 68" 121° 21' 06"		往鈴鳴三角點稜線 On ridgeline towards Mt. Lingming triangulation point		4G 2 格 2 bars	
鈴鳴山 Mt. Lingming 029	24° 14' 66" 121° 21' 09"		往鈴鳴三角點稜線 On ridgeline towards Mt. Lingming triangulation point		4G 2 格 2 bars	
鈴鳴山 Mt. Lingming 030	24° 14' 66" 121° 21' 09"		鈴鳴三角點 Mt. Lingming triangulation point		4G 2 格 2 bars	



鈴鳴東鞍營地
Mt. Lingming
Eastern
Saddle
Campground

4人帳*2+2人帳*2, 活水源
Campground (2 x 4
person, 2 x 2 person
tent capacity; running
water source)

4G 2格
2 bars



無明山 Mt.
Wuming 001-
002




無明山 Mt.
Wuming 003

24° 14' 66"
121° 21' 09"

崩壁
Cliff collapse

3G 2 格
2 bars



無明山 Mt. Wuming 004	24° 14' 17" 121° 21' 60"				3G 2 格 2 bars	TJ: double check coordinates
						
無明山 Mt. Wuming 005	24° 14' 47" 121° 21' 38"		鐵杉箭竹混生林 Forest of juniper and Yushan bamboo		無訊號 No signal	



無明山 Mt.
Wuming 006

24° 14' 90"
121° 21' 76"

上稜線
On ridgeline

無訊號
No signal



無明山 Mt.
Wuming 007

24° 14' 92"
121° 21' 82"

無訊號
No signal



無明山 Mt.
Wuming 008

24° 15' 01"
121° 21' 93"

岩屑地，眺望鋸齒
Loose debris on
trail; sawtooth
lookout point

3G 1 格
1 bar



無明山 Mt. Wuming 009	24° 15' 10" 121° 21' 74"		上稜線 On ridgeline	TJ: Check Coordinates	無訊號 No signal	3104 峰鞍部有小營地, 4 人帳*1 Small (1 x 4 person tent capacity) campground at 3104 m Peak saddle
-----------------------	-----------------------------	--	---------------------	-----------------------	------------------	--



無明山 Mt. Wuming 010	24° 15' 21" 121° 22' 27"				4G 2 格 2 bars	
-----------------------	-----------------------------	--	--	--	------------------	--



無明山 Mt. Wuming 011	24° 15' 15" 121° 22' 18"				3G 1 格 1 bar	鐵杉毬果營地，2 人 帳*2+4 人帳*1 Hemlock Fruit campground: 2 x 2 persons + 1 x 4 person tent capacity
-----------------------	-----------------------------	--	--	--	---------------------	--



無明山 Mt.
Wuming 012

24° 15' 24"
121° 22' 40"

陡坡，建議人包分離
Steep slope;
recommend to pass
bags across cliff

無訊號
No signal



無明山 Mt. Wuming 013	24° 15' 19" 121° 22' 58"		上無明山稜線 On Mt. Wuming ridgeline		3G 1 格 1 bar	
						
無明山 Mt. Wuming 014	24° 15' 19" 121° 22' 61"				3G 3 格 3 bars	



無明山 Mt. Wuming 015	24° 15' 18" 121° 22' 75"				3G 3 格 3 bars	
-----------------------	-----------------------------	--	--	--	------------------	--



無明山 Mt. Wuming 016	24° 15' 14" 121° 22' 49"		乾溝，有拉繩 Dry ditch, rope		3G 2 格 2 bars	
-----------------------	-----------------------------	--	---------------------------	--	------------------	--

present



無明山 Mt.
Wuming 017

24° 15' 24"
121° 22' 87"

崩塌地，須小心行走
Landslide, must
tread carefully

3G 2 格
2 bars

無名直升機吊掛點
24° 15' 18"
121° 22' 57"



無明山 Mt.
Wuming 018

24° 15' 34"
121° 23' 07"

無明斷崖，通過約
150 米崩塌斷崖才有
拉繩，須小心行走

3G 2 格
2 bars

			Wuming Cliff—rope only installed 150m past start of landslide area. Must tread carefully.			
--	--	--	---	--	--	--



無明山 Mt. Wuming 019	24° 15' 32" 121° 23' 08"		無明山三角點 Mt. Wuming Triangulation Point		4G 2 格 2 bars	
-----------------------	-----------------------------	--	---	--	------------------	--



甘薯南峰 Mt.
Ganshu South
Peak 001

24° 15' 96"
121° 23' 07"

下鬼門關峰
Descent from
Guimenguan Peak

無訊號
No signal



甘薯南峰 Mt.

24° 16' 18"

無訊號

Ganshu South Peak 002	121° 22' 96"				No signal	
						
甘薯南峰 Mt. Ganshu South Peak 003	24° 16' 49" 121° 22' 93"		靠近甘薯南峰崩壁， 最後崩壁 Near Mt. Ganshu South Peak landslide (last collapse)		無訊號 No signal	



甘薯南峰 Mt.
Ganshu South
Peak 004-005

24° 16' 69"
121° 22' 85"

無訊號
No signal



遠多志山 Mt. Yuanduozi 001	24° 16' 48" 121° 22' 48"				4G 2 格 2 bars	甘薯南峰營地， 4 人 帳*2+2 人帳*2 Mt. Ganshu South Peak Campground: 2 x 4 person + 2 x 2 person tent capacity
------------------------------	-----------------------------	--	--	--	------------------	--



遠多志山 Mt. Yuanduozi 002	24° 16' 80" 121° 22' 64"				無訊號 No signal	
------------------------------	-----------------------------	--	--	--	------------------	--



遠多志山 Mt.
Yuanduozi
003

24° 16' 84"
121° 22' 54"

3G 2 格
2 bars



遠多志山 Mt.

24° 16' 98"

3G 3 格

Yuanduozi 004	121° 22' 38"				3 bars	
------------------	--------------	--	--	--	--------	--



遠多志山 Mt. Yuanduozi 005	24° 17' 05" 121° 22' 14"				3G 2 格 2 bars	遠多志營地，4 人帳 *2+2 人帳*1 Yuanduozi Campground: 2 x 4 person + 1 x 2 person tent capacity
------------------------------	-----------------------------	--	--	--	------------------	--



耳無溪營地
Erwu Creek
Campground
001

24° 17' 05"
121° 22' 14"

無訊號
No signal



耳無溪營地 Erwu Creek Campground 002	24° 17' 07" 121° 22' 10"		寬稜		3G 2 格 2 bars	
						
耳無溪營地 Erwu Creek Campground 003	24° 17' 04" 121° 21' 97"		寬稜，下坡 Wide ridge, downhill		3G 1 格 1 bar	松針營地，4 人帳 *10+2 人帳*10 Pine needle (songzhen) Campground: 10 x 4 person + 10 x 2 person tent capacity 24° 17' 01" 121° 21' 80"



耳無溪營地
Erwu Creek
Campground
004

24° 16' 99"
121° 21' 80"

五葉松林地
White pine woods
area

3G 2 格
2 bars



耳無溪營地
Erwu Creek

24° 17' 00"
121° 21' 58"

3G 3 格
3 bars

Campground 005						
-------------------	--	--	--	--	--	--



耳無溪營地 Erwu Creek Campground 006	24° 17' 02" 121° 21' 51"				3G 3 格 3 bars	
--	-----------------------------	--	--	--	------------------	--



耳無溪營地
Erwu Creek
Campground
007

24° 17' 05"
121° 21' 48"

3G 2 格
2 bars



耳無溪營地 Erwu Creek Campground 008	24° 17' 06" 121° 21' 45"				4G 1 格 1 bar	
--	-----------------------------	--	--	--	-----------------	--



耳無溪營地 Erwu Creek Campground 009-010	24° 17' 16" 121° 21' 28"				3G 2 格 2 bars	松針營地，4 人帳 *1+2 人帳*3 Pine needle (songzhen) campground: 1 x 4 person + 3 x 2 person tent capacity
--	-----------------------------	--	--	--	------------------	---



耳無溪營地
Erwu Creek
Campground
011

24° 17' 19"
121° 21' 25"

3G 2 格
2 bars



耳無溪營地 Erwu Creek Campground 012	24° 17' 32" 121° 21' 17"				3G 滿格 Full bars	
--	-----------------------------	--	--	--	--------------------	--



耳無溪營地 Erwu Creek Campground 013	24° 17' 23" 121° 21' 04"				無訊號 No signal	
--	-----------------------------	--	--	--	------------------	--



耳無溪營地
Erwu Creek
Campground
014

24° 17' 29"
121° 20' 53"

無訊號
No signal



耳無溪營地 Erwu Creek Campground 015	24° 17' 30" 121° 20' 52"				無訊號 No signal	
--	-----------------------------	--	--	--	------------------	--



耳無溪營地 Erwu Creek Campground 016	24° 17' 49" 121° 20' 85"				無訊號 No signal	
--	-----------------------------	--	--	--	------------------	--



耳無溪營地
Erwu Creek
Campground
017-018

24° 17' 65"
121° 20' 78"

無訊號
No signal



耳無溪營地 Erwu Creek Campground 019	24° 17' 68" 121° 20' 76"				無訊號 No signal	
730 林道 730 Forestry Road 001	24° 17' 41" 121° 20' 40"		耳無溪營地往 730 林道 Erwu River Campground located towards 730 Forestry Road		無訊號 No signal	
730 林道 730 Forestry Road 002	24° 17' 66" 121° 20' 63"				無訊號 No signal	
						
730 林道 730 Forestry Road 003	24° 17' 58" 121° 20' 57"				無訊號 No signal	



730 林道 730
Forestry Road
004

24° 17' 55"
121° 20' 55"

無訊號
No signal



730 林道 730
Forestry Road
005-006

24° 17' 53"
121° 20' 53"

無訊號
No signal



730 林道 730
Forestry Road
007-008

24° 17' 53"
121° 20' 47"


無訊號
No signal



730 林道 730
Forestry Road

24° 17' 41"
121° 20' 46"

無訊號
No signal

009						
						
730 林道 730 Forestry Road 010	24° 17' 48" 121° 20' 43"				無訊號 No signal	



730 林道 730
Forestry Road
011

24° 17' 47"
121° 20' 42"


無訊號
No signal



730 林道 730

24° 17' 45"

無訊號

Forestry Road 012	121° 20' 39"				No signal	
						
730 林道 730 Forestry Road 013	24° 17' 44" 121° 20' 36"				無訊號 No signal	



730 林道 730
Forestry Road
014

24° 17' 43"
121° 20' 34"


無訊號
No signal



730 林道 730

24° 17' 42"

無訊號

Forestry Road 015-016	121° 20' 32"				No signal	
						
730 林道 017730 Forestry Road	24° 17' 42" 121° 20' 29"				無訊號 No signal	



730 林道 730
Forestry Road
018

24° 17' 42"
121° 20' 26"

無訊號
No signal



730 林道 730

24° 17' 49"

上稜線

無訊號

直升機可吊掛點

Forestry Road 019	121° 20' 14"				No signal	Helicopter able to access point
----------------------	--------------	--	--	--	-----------	------------------------------------



730 林道 730 Forestry Road 020	24° 17' 51" 121° 20' 12"				無訊號 No signal	
------------------------------------	-----------------------------	--	--	--	------------------	--



730 林道 730 Forestry Road 021	24° 17' 56" 121° 20' 09"		松針林 Pine needle woods		無訊號 No signal	
730 林道 730 Forestry Road 022	24° 17' 56" 121° 20' 10"				無訊號 No signal	



730 林道 730	24° 17' 61"				無訊號	
------------	-------------	--	--	--	-----	--

Forestry Road 023	121° 20' 09"				No signal	
----------------------	--------------	--	--	--	-----------	--



730 林道 730 Forestry Road 024	24° 17' 63" 121° 20' 07"				無訊號 No signal	
------------------------------------	-----------------------------	--	--	--	------------------	--



730 林道 730 Forestry Road 025	24° 17' 66" 121° 20' 04"				無訊號 No signal	
------------------------------------	-----------------------------	--	--	--	------------------	--



730 林道 730 Forestry Road 026	24° 17' 70" 121° 20' 05"				無訊號 No signal	
------------------------------------	-----------------------------	--	--	--	------------------	--



730 林道 730
Forestry Road
027

24° 17' 72"
121° 20' 05"

無訊號
No signal



730 林道 730

24° 17' 81"

無訊號

Forestry Road 028	121° 19' 91"				No signal	
----------------------	--------------	--	--	--	-----------	--



730 林道 730 Forestry Road 029	24° 17' 84" 121° 19' 83"				無訊號 No signal	
------------------------------------	-----------------------------	--	--	--	------------------	--



附註：「通訊狀況」欄係指中華電信之測試結果，格數滿格為4格。